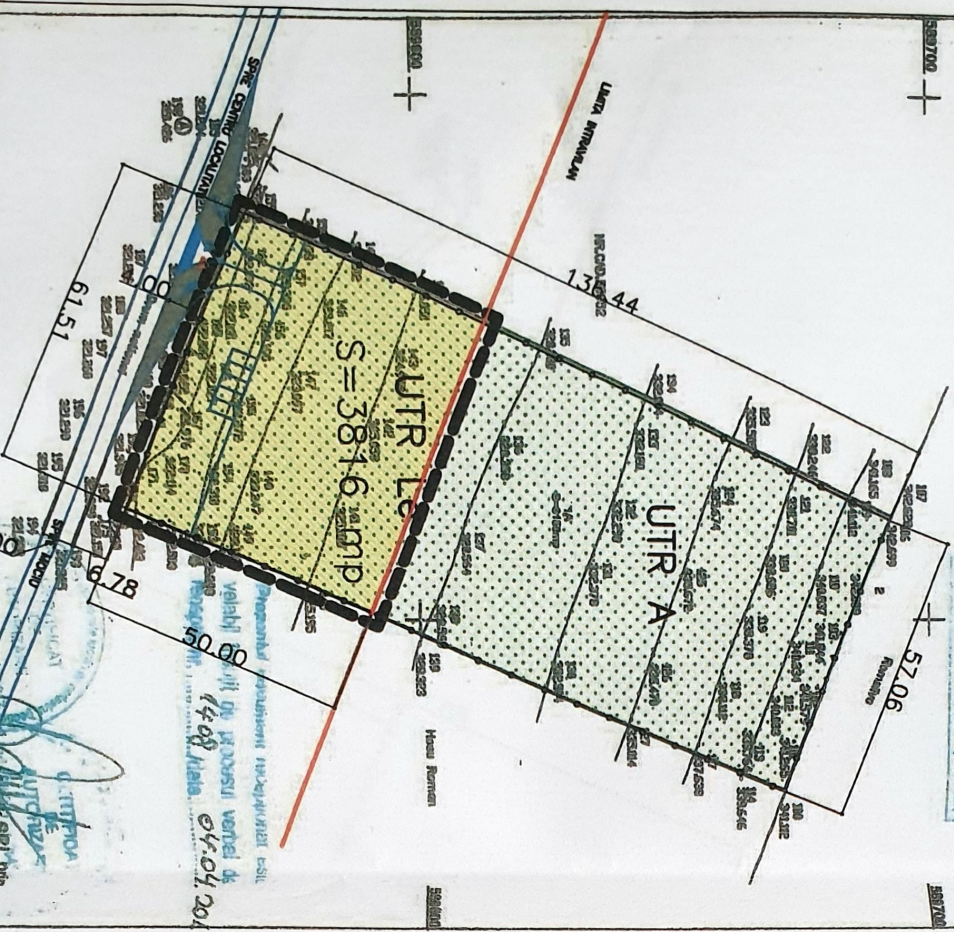



PLAN TOPOGRAFIC
 Scara 1:1000

JUDETUL CLUJ
 UNITATEA ADM. - TERIT.: CAMANU
 ADRESA CORPULUI DE PROPRIETATE:
 Loc. Calanu, Extoravian, Jud. Cluj
 CF NR. 50953, Nr. Cad. 50953
 BENEFICIAR:
 SOCIETATEA COLINA VERDE AGRY SRL




SISTEM DE PROIECTIE STEREOGRAFIC 1970
 SISTEM DE COTE MAREA NEAGRA 1975

INTOCMIT DE SC. COLINA VERDE AGRY SRL, PH
 AUT. NR. CAD. NR. 004512010

- LEGENDA
- LIMITA INTRAVILIAN
 - LIMITA PROPRIETATII
 - LIMITA ZONEI STUDIADE S=3816.00 MP
 - ZONA DE LOCUINTE (L), SUBZONA LOCUINTE EXISTENTE (Le)
 - CONSTRUCTIILE PROPUSE
 - CIRCULATIE AUTO/PIETOMALE
 - SPATII VERZI
 - SUPRAFETE PIETRUTE
 - ACCES AUTO / PIETONAL
 - REGIM DE INALTIME
 - PARCARI



CONSILIUL JUDETEAN CLUJ
 ANEXA
 AVIZ NR. 169, din 22.09.2019
 VIZAT SPRE INSCRIEREA
 ARHITECTURALE



VERIFICATOR / EXPERT	NUME	SEMNAT.	Cerintd NR./DATA	REFERAT / EXPERTIZA	Pr. nr.
BIROU DE ARHITECTURA "DEDAL" CLUJ - NAPŌCA			Beneficiar: SC COLINA VERDE AGRY S.R.L. Jud. Cluj comuna Calanau sat CAMANU MIC n.20/A		12/18
Nr. Inregistrare: 621/11.10.2004			Scard 11000		
Specificatie N. C. NUME			Jud. Cluj com. Calanau sat CAMANU MIC		
SEF PROIECTANT	Arh. A. POPA		08/21	SITUATIA EXISTENTA	FOZO: PUD Pl. nr. 1
PROIECTAT	Arh. A. POPA				
DESENAT	R. POPP				